


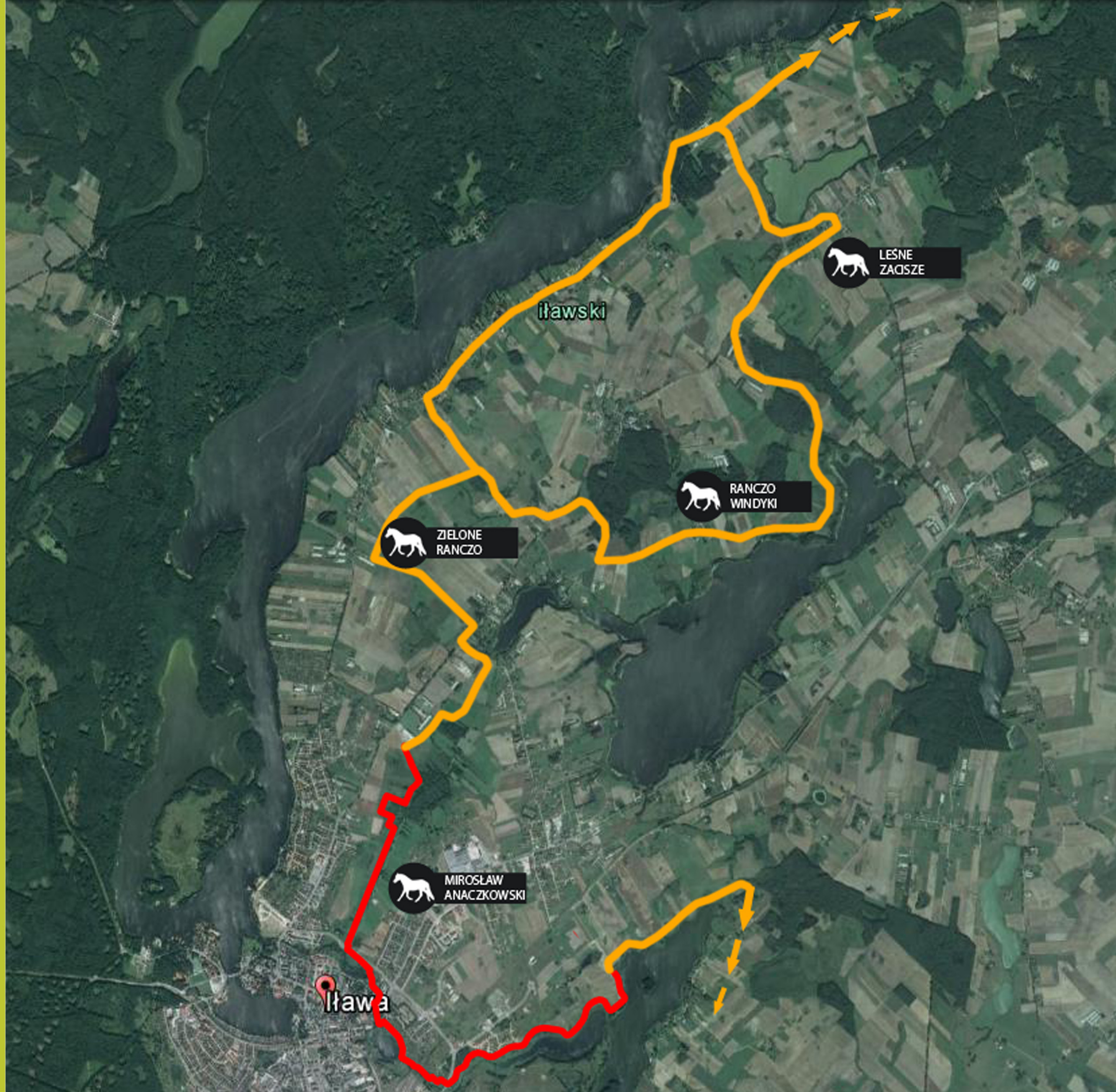












LEGENDA:

-  TRASA SZLAKU KONNEGO
W ZAKRESIE OPRACOWANIA
-  TRASA SZLAKU KONNEGO
POZA ZAKRESEM OPRACOWANIA
-  ISTNIEJACE STAJNIE
PRZY PROPONOWANEJ
TRASIE SZLAKU KONNEGO



PROPONOWANA TRASA
SZLAKU KONNEGO

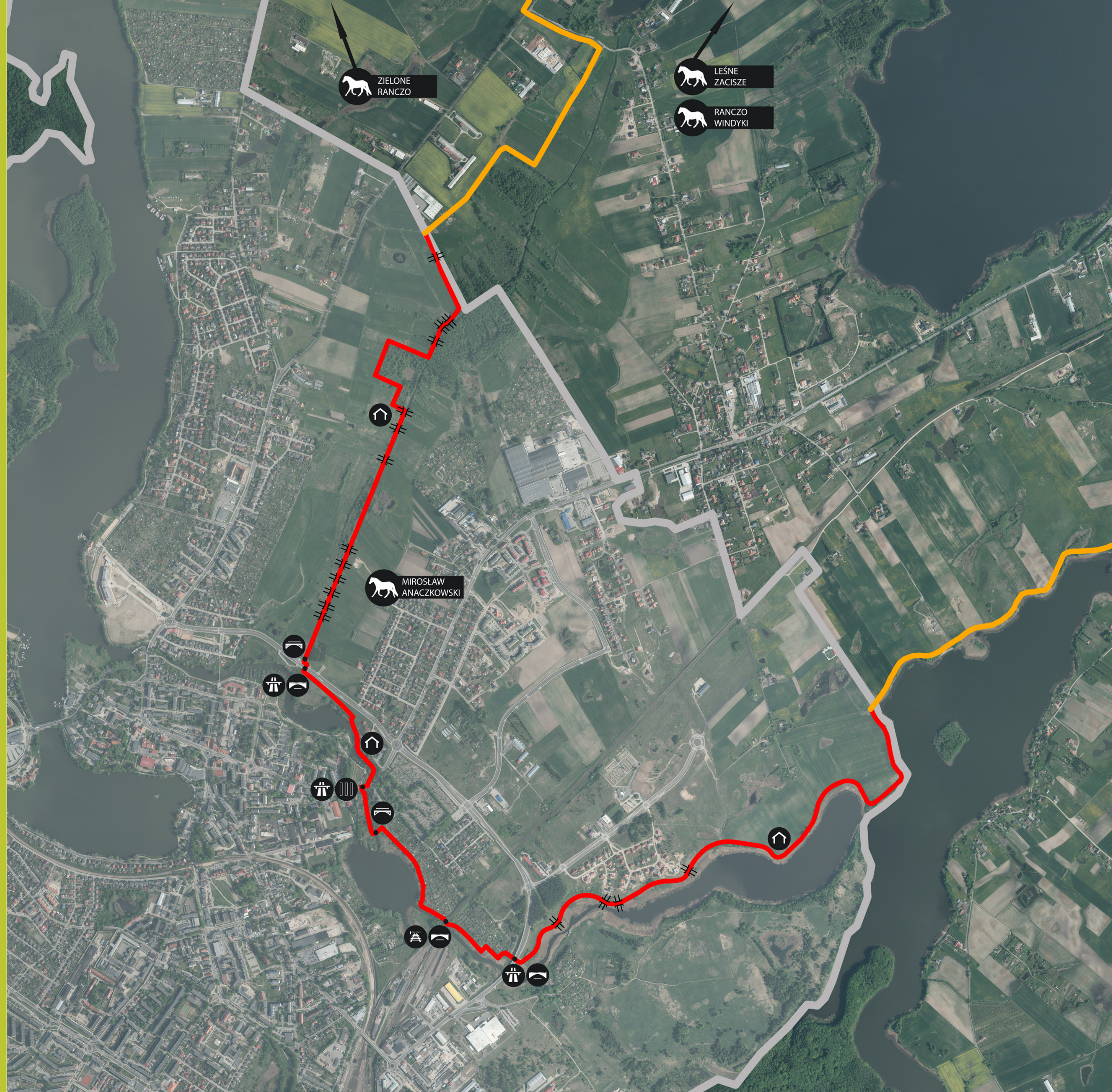
LEGENDA:

-  TRASA SZŁAKU KONNEGO W ZAKRESIE OPRACOWANIA
-  TRASA SZŁAKU KONNEGO POZA ZAKRESEM OPRACOWANIA
-  GRANICA GMINY IŁAWA
-  ISTNIEJĄCE STAJNIE PRZY PROPONOWANEJ TRASIE SZŁAKU KONNEGO
-  MIEJSCA POSTOJOWE
-  ETAP TRASY PROWADZĄCY PRZEZ KŁADKĘ
-  ETAP TRASY PROWADZĄCY POD WIADUKTEM
-  ETAP TRASY PRZECINAJĄCY JEZDNIĘ
-  DROGA SZYBKIEGO RUCHU
-  TOR KOLEJOWY
-  PRZEPUST

DŁUGOŚĆ TRASY: OK. 7KM

ZAKRES PROJEKTOWANEGO TORU
OBEJMUJE 69 DZIAŁEK.

PROPONOWANA TRASA SZŁAKU KONNEGO

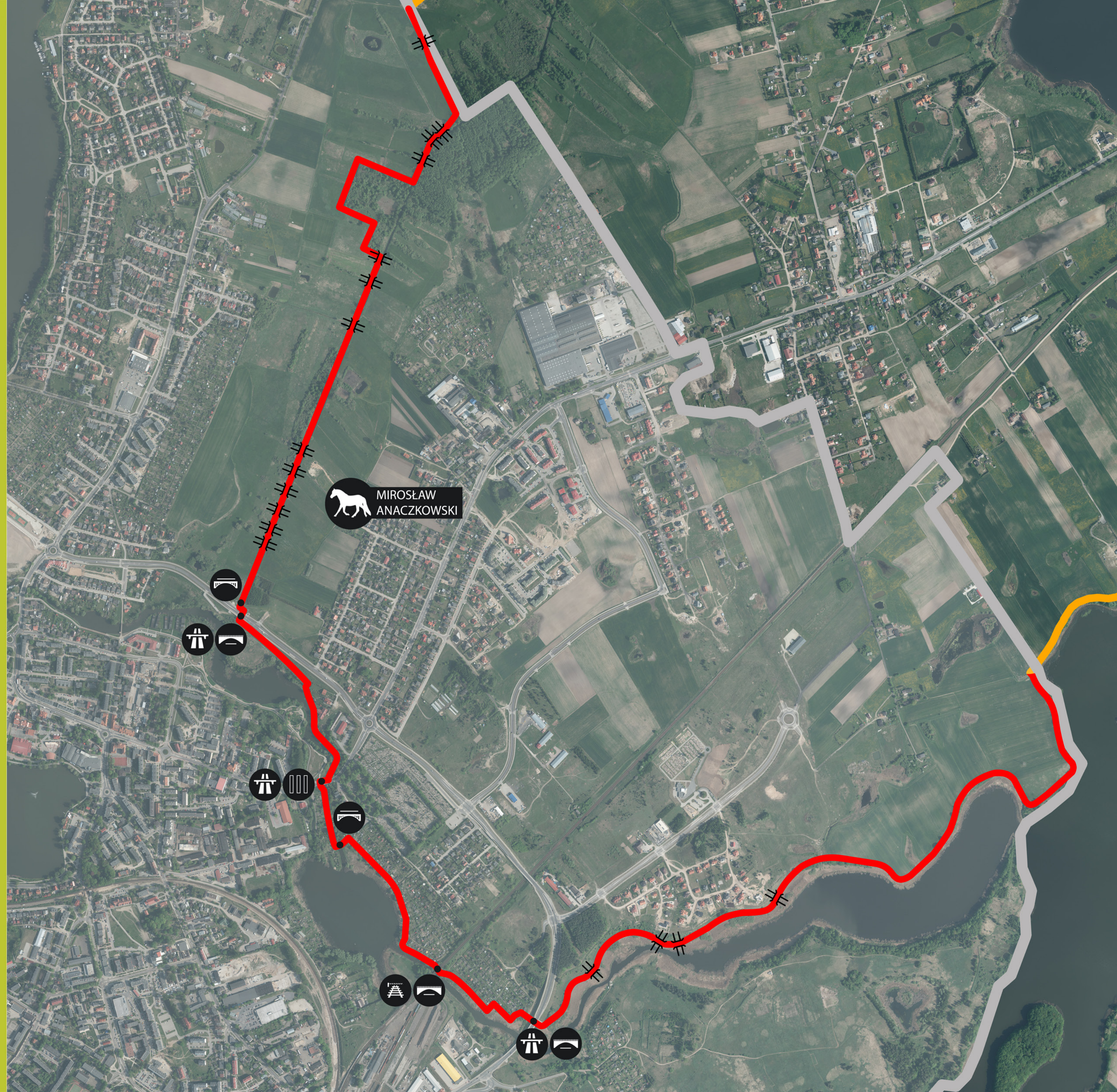


LEGENDA:

-  TRASA SZŁAKU KONNEGO
W ZAKRESIE OPRACOWANIA
-  TRASA SZŁAKU KONNEGO
POZA ZAKRESEM OPRACOWANIA
-  GRANICA GMINY IŁAWA
-  ISTNIEJĄCE STAJNIE
PRZY PROPONOWANEJ
TRASIE SZŁAKU KONNEGO
-  ETAP TRASY PROWADZĄCY
PRZEZ KŁADKĘ
-  ETAP TRASY PROWADZĄCY
POD WIADUKTEM
-  ETAP TRASY PRZECINAJĄCY
JEZDNIĘ
-  DROGA SZYBKIEGO RUCHU
-  DROGA SZYBKIEGO RUCHU
-  PRZEPUST

NA OBSZARZE OPRACOWANIA
ZAPROJEKTOWANO 2 KŁADKI ORAZ
17 PRZEPUSTÓW.

PRZEJŚCIA ORAZ PRZEPUSTY





PRZYKŁADOWE
ROZWIĄZANIA KŁADKI

LEGENDA:

-  TRASA SZLAKU KONNEGO
W ZAKRESIE OPRACOWANIA
-  TRASA SZLAKU KONNEGO
POZA ZAKRESEM OPRACOWANIA
-  GRANICA GMINY IŁAWA
-  ISTNIEJACE STAJNIE
PRZY PROPONOWANEJ
TRASIE SZLAKU KONNEGO
-  NAWIERZCHNIA PIASKOWA
STABILIZOWANA GEOKRATA
(BEZ OBRZEZY)
-  NAWIERZCHNIA PIASKOWA
STABILIZOWANA GEOKRATA
(Z OBRZYZAMI)

RODZAJE NAWIERZCHNI



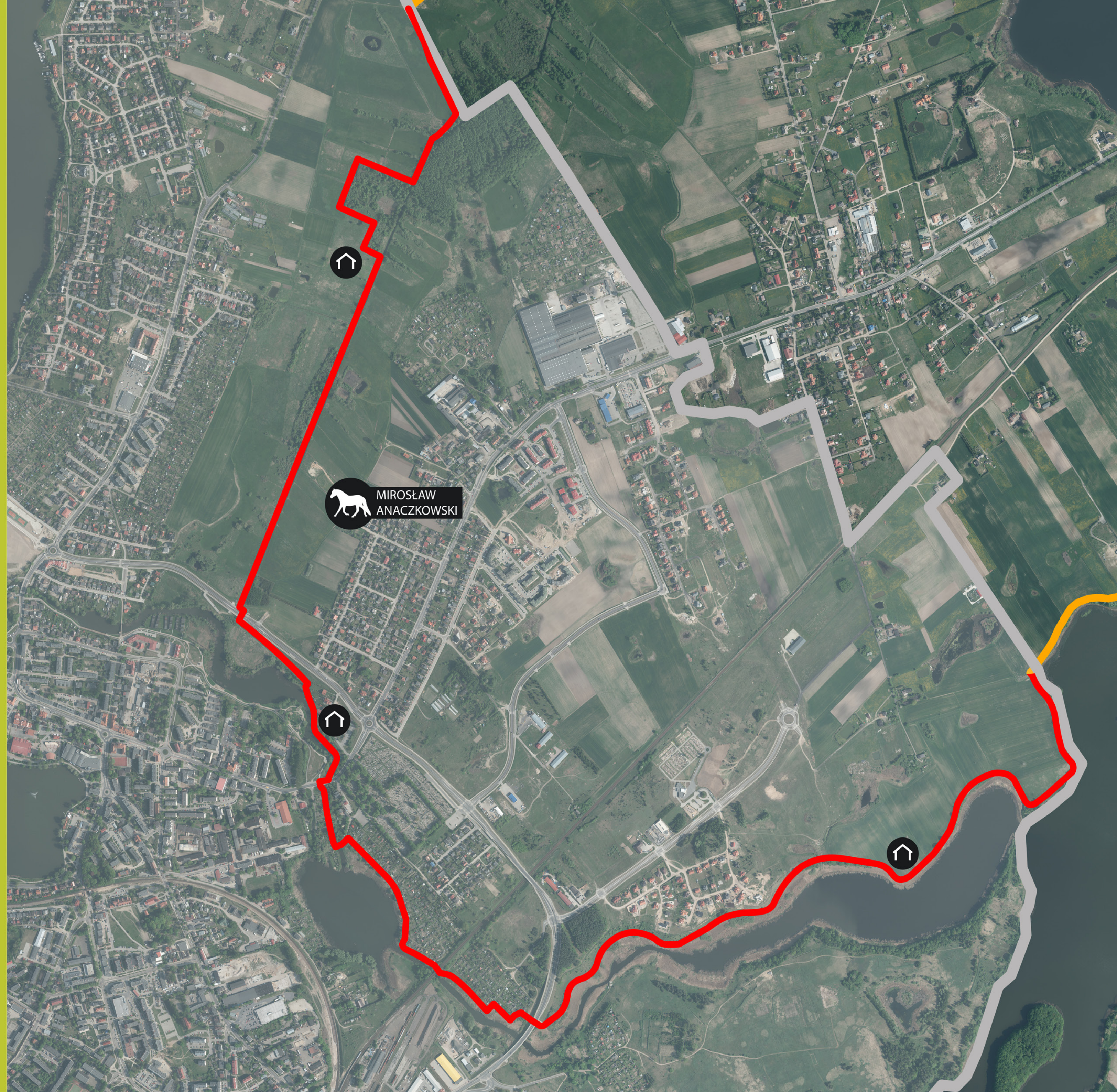
MIROSLAW
ANACZKOWSKI



PRZYKŁADOWE
ROZWIĄZANIA
NAWIERZCHNI

LEGENDA:

-  TRASA SZLAKU KONNEGO
W ZAKRESIE OPRACOWANIA
-  TRASA SZLAKU KONNEGO
POZA ZAKRESEM OPRACOWANIA
-  GRANICA GMINY IŁAWA
-  ISTNIEJACE STAJNIE
PRZY PROPONOWANEJ
TRASIE SZLAKU KONNEGO
-  MIEJSCA POSTOJOWE



MIEJSCA POSTOJOWE



PRZYKŁADOWE
ROZWIĄZANIA
MIEJSC POSTOJOWYCH